















# KEILA LINNA ÜLDPLANEERING

JOONIS 3.4

PIIRANGUD JA  
KAITSESOONID

1:12500

- |   |                      |   |  |
|---|----------------------|---|--|
|  | KALDA EHITUSKEELUALA |  | ELEKTRILIINIDE, RAUDTEEDE JA PUHASTUSSEADMETE KAITSESOONIDE PIIR |
|  | LOODUSKAITSEALA      |  | MAANTEEDE JA TÄNAVATE KAITSEVÕOND                                |
|  | LOODUSKAITSEOBJEKT   |  | KESKLINNA MILJOOVÄÄRTSLIK ALA                                    |
|  | LOODUSHOIUALA        |  | ARHEOLOOGILINE KAITSEVÕOND                                       |
|  | KALDA ULATUS         |  | PUURKAEVU KAITSESOON (50 m)                                      |
|  | LINNA PIIR           |  | LIKVIDEERITAV PUURKAEV   |
|   |                      |  | HEITVETE PUMBAJAAMA KAITSESOON (20m)                             |
|   |                      |  | KULTUURIMÄLETISE ASUKOHT JA REGISTRI Nr. (Kaitsesoon 50 m)       |

